

Kalme wateren

Gemengde wateren

Wildwateren

MAISON WALLONNE DE LA PÊCHE



VISSEN IN VERSCHILLENDE SOORTEN WATERZONES IN WALLONIË

TN

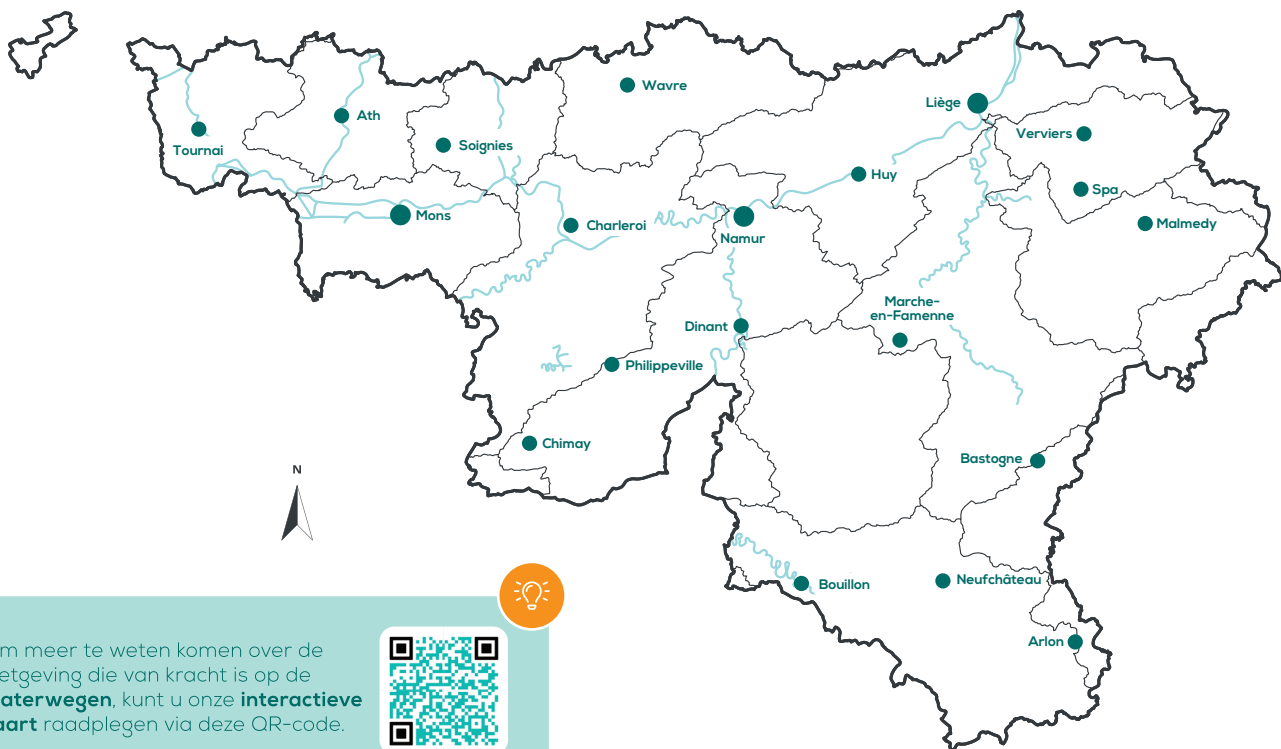
WELKE WATERWEGEN ZIJN ER IN WALLONIË ?

Een vergunning van het Waalse Gewest is alles wat u nodig hebt om op de waterwegen te vissen:

- Allekanalen: Espierres, Aat-Blaton, Nimy-Blaton, Antoing-Blaton, Charleroi-Brussel, Centrumkanaal, Albertkanaal, enz.
- De Dender stroomafwaarts van de samenvloeiing van de westelijke en oostelijke Dender (Aat)
- De gekanaliseerde Hene
- De Samber
- De Meren van de L'Eau d'Heure
- Het meer van Nisramont
- De Maas
- De omleiding van de Maas, van de Maas in Luik tot de Coronmeusebrug

- De Semois stroomafwaarts van de Deleau (of Nawés) molen in Herbeumont
- De Ourthe stroomafwaarts van de dam van Nisramont
- De Amblève stroomafwaarts van de brug van Sougné-Remouchamps
- De Lesse stroomafwaarts van de eerste vaste dam
- De Schelde

Op andere, niet hydraulische waterwegen moeten vissers hun vergunning en de lidmaatschapskaart van de visclub bij zich hebben of, als er geen club is, de toestemming van de oevereigenaar.



Om meer te weten komen over de wetgeving die van kracht is op de waterwegen, kunt u onze interactieve kaart raadplegen via deze QR-code.



Wissen is te allen tijde verboden, geen pictogram nodig:

PLAATSEN WAAR NIET MAG WORDEN GEVIST

- in sluisen
- in vissages, kunstmatige rivieren die hindernissen voor de vrije verkeer van vissen omzeilen en afvoerkanaalen, en binnen vijftig meter van deze infrastructuur over de gehele breedte van de waterloop
- op en minder dan vijftig meter stroomafwaarts en op en minder dan 25 meter stroomopwaarts van dammen en stuwen in het kalme watergebied
- bovenop bruggen en loopbruggen over de waterwegen
- vanaf het eiland Monsin, met uitzondering van de rand van de Esplanade Albert I^{er}
- in sloten, met uitzondering van de Samber- en Hemlot-sloten, waar vissen toegestaan blijft
- in de volgende paalgebieden van de Maas: Colébi, Dave, Jambes, Maizezet, Namêche, Lanaye en de eilanden Ossay en Bourles
- in de samenvloeiingen van de Samber met: de Thure, de Hantes, de Biesmelle, de Eau d'Heure, de Biesme en de beek Fosses
- in de samenvloeiingen van de Maas met: de Hermeton, de Mollignée, de Bocq, de Burnot, de Samson en de Mehaigne
- in waterlopen in de wildwaterzone, waar ze door bos lopen dat onder het bosbouwregime valt
- in de Maas, stroomafwaarts van de dam van Lixhe, op de rechteroever tot de grens met het Vlaamse Gewest en op de linkerover tot de kruising van de Hallestraat en de kade van de stuwdam
- in de Amblève, minder dan vijftig meter stroomafwaarts van de waterval van Coo
- in de Ourthe, tussen de dam en de brug van Nisramont, en stroomafwaarts van de dam van Grosses Battes in Angleur tot de brug van Grosses Battes in Angleur
- in de Semois, van de Vanne des Bains tot de Pont de France in Bouillon, en over de gehele breedte van de Semois van 20 m stroomopwaarts van de monding van de Noue des Ilions tot de brug over de N832 in Cugnon
- in de meren van Gilleppe, Eupen en Ry de Rome.

WAT IS EEN DEELBEKKEN ?

Een hydrografisch deelbekken definieert een gebied waarin al het afstromende water, via een netwerk van beken en rivieren, naar een bepaald punt van een waterloop stroomt. In Wallonië zijn er 15 hydrografische deelbekken (zie kaart hieronder)



Elk deelbekken wordt vertegenwoordigd door een erkende visserijfederatie.

Het Waalse Visfonds verleent steun aan de Federaties voor acties zoals:

- het uitzetten van vis in waterlopen;
- acties die uitgeoefend moeten worden om het vissen in deze waterlopen te bevorderen (bijvoorbeeld: verbetering van de toegang tot de oevers, acties om het vissen onder jongeren te promoten en hen er meer bewust van te maken, enz.);
- steun voor de werking van visserijfederaties. Financiële steun wordt toegevoerd op basis van deze deelbekken, dus het is raadzaam om het deelbekken te kiezen waarin u het meest wilt praktiseren. Uiteraard is de vergunning geldig voor heel Wallonië.



MAISON WALLONNE DE LA PÊCHE ASBL
Rue Lucien Namêche, 10 - 5000 NAMUR
0032 (0) 81 41 15 70
info@maisondelapeche.be

WWW.MAISONDELAPECHE.BE



MET DE FINANCIËLE STEUN VAN



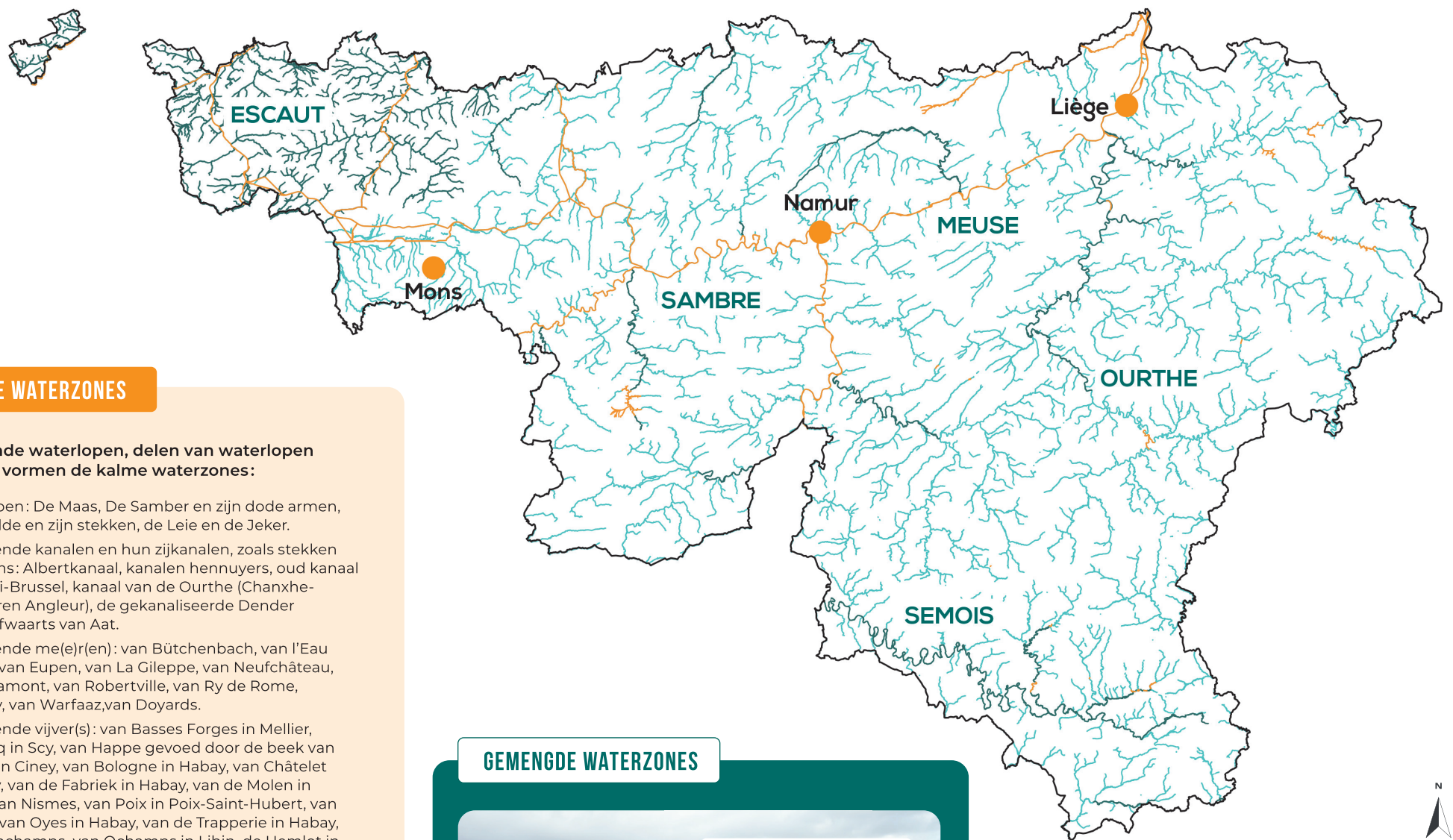
begrotingsfonds voor vis- en visserijbeheer in Wallonië en deelbekkenfederaties

Deze brochure geeft een vereenvoudigde versie van de huidige voorschriften. De verstrekte informatie heeft betrekking op de algemene regionale bepalingen.

Deze kunnen worden aangevuld met speciale tijdelijke bepalingen.

Ga naar de website www.wallex.wallonie.be voor het volledige officiële reglement.

DE 3 WATERZONES HEBBEN BETREKKING OP ALLE HYDRAULISCHE EN NIET-HYDRAULISCHE WATERWEGEN (NIET-BEVAARBARE WATERLOPEN)



KALME WATERZONES

De volgende waterlopen, delen van waterlopen en vijvers vormen de kalme waterzones:

- Waterlopen: De Maas, De Sambre en zijn dode armen, De Schelde en zijn stekken, de Leie en de Jeker.
- De volgende kanalen en hun zijkanalen, zoals stekken en bassins: Albertkanaal, kanalen hennuyers, oud kanaal Charleroi-Brussel, kanaal van de Ourthe (Chanxhe-Poulseuren Angleur), de gekanaliseerde Dender stroomafwaarts van Aat.
- De volgende me(e)r(en): van Bütchenbach, van l'Eau d'Heure, van Eupen, van La Gileppe, van Neufchâteau, van Nisramont, van Robertville, van Ry de Rome, van Suxy, van Warfaaz, van Doyards.
- De volgende vijver(s): van Basses Forges in Mellier, van Bocq in Scy, van Happe gevoed door de beek van Cresses in Ciney, van Bologne in Habay, van Châtelet in Habay, van de Fabriek in Habay, van de Molen in Habay, van Nismes, van Poix in Poix-Saint-Hubert, van de brug van Oyes in Habay, van de Trapperie in Habay, van Serinchamps, van Ochamps in Libin, de Hemlot in Hermalle-sous-Argenteau.
- De andere kanalen of delen van kanalen vermeld in bijlage I van het Koninklijk Besluit van 2 februari 1993 tot vaststelling van de lijst van waterwegen en hun aanhorigheden overgedragen van de Staat aan het Waalse Gewest.



De Maas in Beez

Speciale kenmerken van de kalme waterzone

- Vissen met kunstaas dat niet langer is dan 7 cm en voorzien is van een enkele haak, met uitrusting die geschikt is voor vliegvisserij, is toegestaan tussen 1 februari en de vrijdag voor de 1^e zaterdag in juni.
- Vissen op soorten van groep 2, met inbegrip van roofvissen, is toegestaan vanaf de eerste zaterdag in juni tot en met 31 januari van het daaropvolgende jaar.
- Vissen op soorten uit groep 1 en 4 is het hele jaar door toegestaan.
- Het is niet verplicht om de weerhaak te pletten of te knippen.
- Het is verboden om beekforel langer dan 50 cm mee te nemen.
- Het is verboden om vis mee te nemen uit de Maas, Sambre en Schelde die niet in de hoofdrijbedding gevangen is.
- Nachtvissen op gewone karper is mogelijk, met uitzondering van bepaalde meren en vijvers (zie de brochure over nachtvissen op karper).

GEMENGDE WATERZONES



De Ourthe in Hamoir

De volgende waterlopen, delen van waterlopen vormen de gemengde waterzones:


De Amblève stroomafwaarts van de brug van Sougné-Remouchamps, De Chiers, De Dender in het deel dat niet bij de waterwegen en zijrivieren is inbegrepen, De Dijle stroomafwaarts van de samenvloeiing van het Gala (of de Cala), de zijrivieren van de Schelde en de Leie in het deelbekken Schelde-Leie, de L'Eau d'Heure, La Hantes stroomafwaarts van de Franse grens bij Montignies-Saint-Christophe, de Lesse stroomafwaarts van de samenvloeiing met de Lhomme, de Mehaigne en zijn bijrivier de Soile, de beek van Neufchâteau stroomafwaarts van het meer van Neufchâteau, L'Orneau stroomafwaarts van Onoz, de Ourthe stroomafwaarts van de brug van Jupille in Hodister, de Rulles stroomafwaarts van de vijver van de Fabriek, de Semois, de Zenne, de Vesder stroomafwaarts van de samenvloeiing van de Hoëgne, de Vierre stroomafwaarts van de samenvloeiing van de beek van Neufchâteau, de Viroin, de Vire van de samenvloeiing van de Rue du Fond du Haza tot de samenvloeiing met de Ton.

Speciale kenmerken van de gemengde waterzones

- Vissen met kunstaas en dode vis is toegestaan tussen de 1^e zaterdag van maart en de opening van het snoekseizoen (1^e zaterdag van juni). In dit verband kan het gebruik worden gemaakt van lokaas of hengels, met een lengte van maximaal 7 cm met inbegrip van haakjes en vis. Elritsen en riviergrondels zijn de enige soorten die op een hengel gebruikt kunnen worden.
- Verplichting om te vissen met haken zonder weerhaken of met geplette weerhaken.
- Vissen op soorten van groep 2, met inbegrip van roofvissen, is toegestaan vanaf de 1^e zaterdag in juni tot en met 31 januari van het daaropvolgende jaar.
- Het is verboden om beekforel langer dan 50 cm mee te nemen.
- Nachtvissen is verboden.

WILDWATERZONES

Alle andere waterlopen die niet zijn opgenomen in de gebieden met gemengd en kalm water.



De Amblève in het Fonds de Quarreux

Speciale kenmerken van de wildwaterzones

- Vissen in wildwaterzones is toegestaan van de 1^e zaterdag van maart tot 30 september.
- Verplichting om te vissen met haken zonder weerhaken of met geplette weerhaken.
- Het is verboden om snoek te vangen tussen de 1^e zaterdag van maart en de 1^e zaterdag van juni.
- Geen maximale grootte om de beekforel mee te nemen.
- Nachtvissen is verboden.

Voor meer informatie over waterzones, bezoek onze website www.maisondelapeche.be